

LEI N.º 006/2015.

Juarina - TO, 09 de Abril de 2015.

"Reestrutura o perímetro urbano da quadra denominada "53", e dá outras providências".


Faço saber que a CÂMARA MUNICIPAL DE JUARINA TOCANTINS, Estado do Tocantins, aprova e eu Prefeito Municipal, sanciono a seguinte Lei.

Art. 1º - Tendo em vista a urgente necessidade de reestruturar o perímetro urbano do Município de Juarina -TO, para fins de regularização e implementação de melhorias e projetos de benfeitorias, em razão de interesse público ora declarado, se apresenta o presente projeto de lei.

Art. 2º - Fica reestruturada a Quadra "53", segundo o perímetro e dimensões constantes do mapa em anexo, com os respectivos lotes dimensionados e com as confrontações dispostas.

Art. 3º - Esta Lei entra em vigor na data de sua publicação, revogando-se as disposições em contrário.

GABINETE DO PREFEITO MUNICIPAL DE JUARINA, Estado do Tocantins, aos 09 dias do mês de Abril do ano de 2015.


Antonio Pereira da Silva
Prefeito Municipal



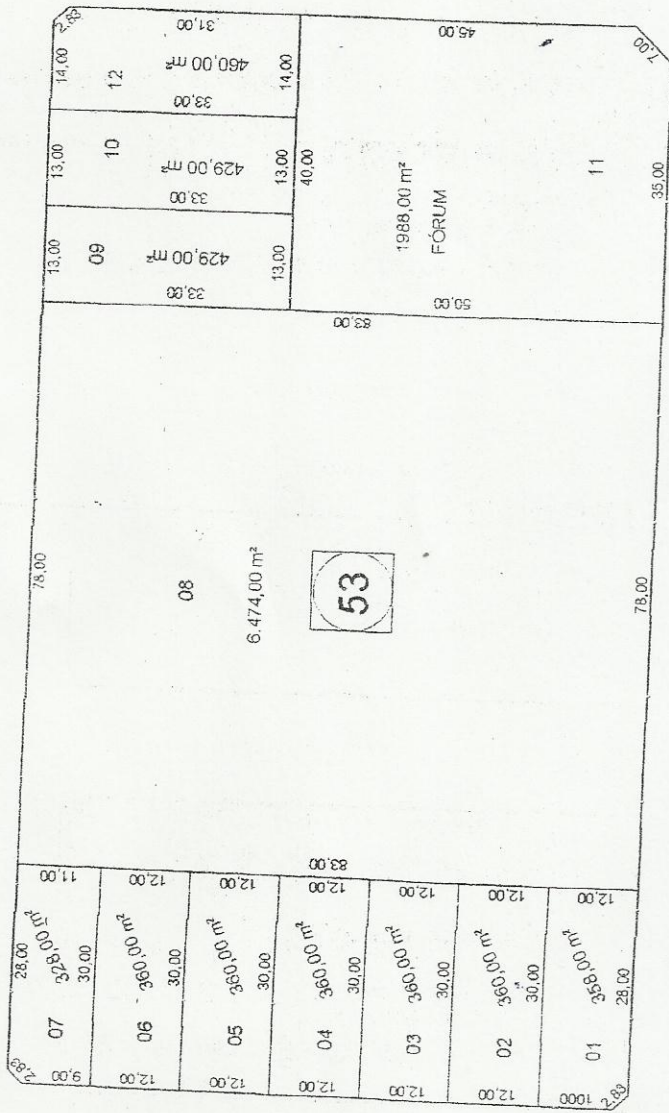


RUA 07

RUA ORLANDO MENDES

AVENIDA PEDRO LUDOVICO TEIXEIRA

AVENIDA PETRÔNIO PORTELA



ESCALA: 1 / 1000

IMÓVEL: QUADRA 53

ÁREA: 12.266,00 M²

MUNICÍPIO: JUARINA ESTADO DO TOCANTINS

[Handwritten Signature]
 L. S. Eduardo da Silva

R)

MEMORIAL DESCRITIVO DA QUADRA 53
MUNICÍPIO DE JUARINA ESTADO DO TOCANTINS


Lote	Área m ²	Frente	Confrontação	Fundo	Confrontação	Lateral Direita.	Confrontação	Lateral Esquerda	Confrontação	Chanfro
01	358,00	10,00	Rua Orlando Mendes	12,00	08	30,00	02	28,00	Av. Pedro L. Teixeira	2,83
02	360,00	12,00	Rua Orlando Mendes	12,00	08	30,00	03	30,00	01	
03	360,00	12,00	Rua Orlando Mendes	12,00	08	30,00	04	30,00	02	
04	360,00	12,00	Rua Orlando Mendes	12,00	08	30,00	05	30,00	03	
05	360,00	12,00	Rua Orlando Mendes	12,00	08	30,00	06	30,00	04	
06	360,00	12,00	Rua Orlando Mendes	12,00	08	30,00	07	30,00	05	
07	328,00	9,00	Rua Orlando Mendes	12,00	08	30,00	07	30,00	05	
08	6.474,00	78,00	Rua 07	78,00	08	28,00	RUA 07	30,00	06	2,83
09	429,00	13,00	Rua 07	13,00	Av. Pedro L. Teixeira	83,00	09 e 11 Fórum	83,00	01, 02, 03, 04, 05, 06 e 07	
10	429,00	13,00	Rua 07	13,00	11 Fórum	33,00	10	33,00	08	
12	460,00	12,00	Rua 07	14,00	11 Fórum	33,00	12	33,00	09	
11	1.988,00	45,00	Av. Petrônio Portela	50,00	11 Fórum	31,00	Av. Petrônio Portela	33,00	10	2,83
					08	35,00	Av. Pedro L. Teixeira	40,00	09, 10 e 12	7,00

R.T.:

IMÓVEL: QUADRA 53

ÁREA 12.266,00 M²

MUNICÍPIO: JUARINA ESTADO DO TOCANTINS



Levi Edyardo da Silva
Engenheiro Agrônomo
CREA 92993/D-TO.



CREA-TO

Conselho Regional de Engenharia e Agronomia do Tocantins

RECIBO DO SACADO

Anotação Resp. Técnica - ART OnLine - 1132 Nº: TO20150009844

RESOLUÇÃO 1025 -> OBRAS E SERVIÇOS - AGRIMENSURA -> #4124 - PARCELAMENTO DO SOLO - DESMEMBRAMENTO - 12276.00metro quadrado - - 2015

CEDENTE : SEDE

RECIBO DE SA

Nome do Cliente PREFEITURA MUNICIPAL DE JUARINA		Data de Vencimento 09/04/2015	Valor Cobrado 67,68
Agência / Código do Cedente 3962-4 / 14144-5	Nosso Número 15103069978462713-5		Autenticação Mecânica

CAIXA Loterias

CAIXA ECONOMICA FEDERAL
 QUINA: sorteios de segunda-feira a sábado, Ap
 090-802952334-1
 31/MAR/2015 HORA DE 14:45:5
 LOT. 29.06027-7 TERM 006719
 LOCALIDADE: COLINAS DO TOCANTINS
 AG. VINCULADA: 1116
 COMPROVANTE PAGAMENTO DE
 BLOQUETO BANCOS
 DATA DE VENCIMENTO: 09ABR2015
 VALOR DO PAGAMENTO: 67,68
 0019000009 01510306994
 78462713187 1 63930000006768
 090-802952334-1
 VIA DO CLIENTE