

LEI N.º 015/2015.

Publicação 21/08/15 No placar da Prefeitura Municipal de Juarina Para Conhecimento Público. Responsável

Juarina - TO, 21 de Agosto de 2015.

"Cria e estrutura o perímetro urbano das quadras denominadas "10 e 15", e dá outras providências".

Frederyck Rocha da Silveira
Secretário Mun. de Administração e Finanças
Portaria nº 036 / 2014

O PREFEITO MUNICIPAL DE JUARINA, Estado do Tocantins, no uso de suas atribuições legais, SANCIONA a presente Lei, após ter sido devidamente aprovada pela Câmara Municipal na seguinte forma:

Art. 1º - Tendo em vista a necessidade de reestruturar o perímetro urbano do Município de Juarina -TO, para fins de doação, em razão de interesse público ora declarado, se apresenta o presente projeto de lei.


Art. 2º - Fica criadas as Quadras 10 e 15, segundo o perímetro e dimensões constantes dos mapas em anexo, com os respectivos lotes dimensionados, com as seguintes confrontações:

Quadra 10 - Rua Barão, Rua Rui Barbosa, Rua Pedro Ludovico Teixeira e Rua Orlando Mendonça.

Quadra 15 - Rua Rui Barbosa e Rua Tiradentes.

Art. 3º - Esta Lei entra em vigor na data de sua publicação, revogando-se as disposições em contrário.

GABINETE DO PREFEITO MUNICIPAL DE JUARINA, Estado do Tocantins, aos 21 dias do mês de Agosto do ano de 2015. 21.º da Emancipação.


Antonio Pereira da Silva
Prefeito Municipal

ÁREA VERDE

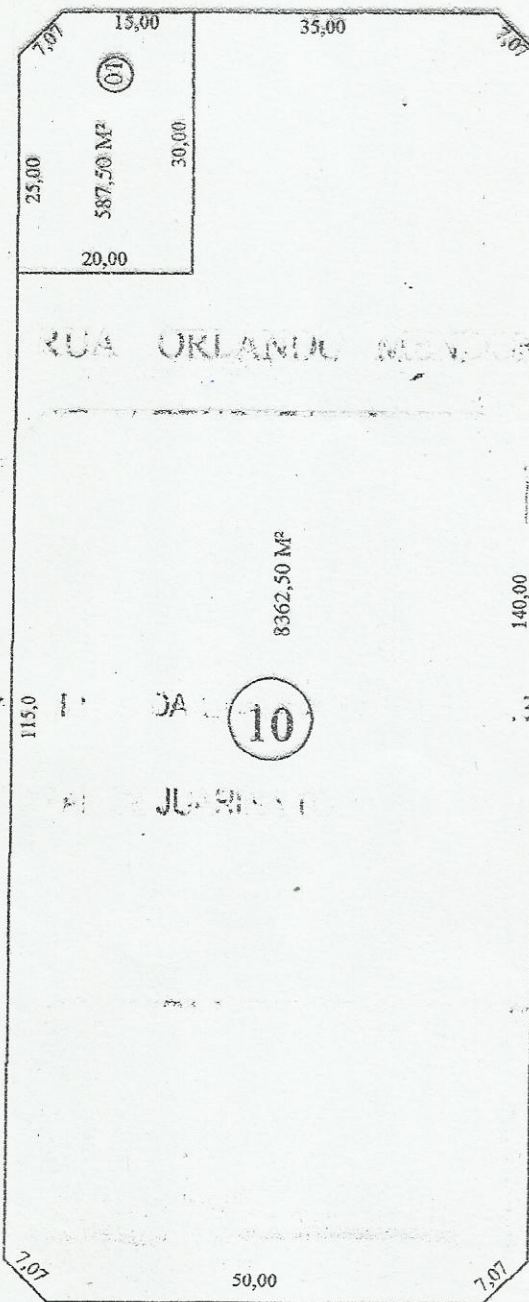
RUA RUI BARBOSA

RUA BARÃO DO RIO BRANCO

RUA PEDRO LUDOVICO TEIXEIRA

RUA ORLANDO MENDONÇA

RUA ORLANDO MENDONÇA



51

10

M. S.
M. S.
M. S.
M. S.

IMÓVEL: QUADRA 10
 LOTE: 01 ÁREA: 587,50 m² REMANESCENTE DA QUADRA 10: ÁREA: 8 362 50 m²
 MUNICÍPIO: JUARINA TO
 PROPRIETÁRIO: PREFEITURA MUNICIPAL DE JUARINA TO
 DATA: 30 DE ABRIL 2015

R.T.:
 Levi Eduardo da Silva
 Engenheiro Agrônomo
 CREA 92993/D-TO.

MEMORIAL DESCRITIVO DA QUADRA 10
MUNICÍPIO DE JUARINA ESTADO DO TOCANTINS


Lote	Área m ²	Frente	Confrontação	Fundo	Confrontações.	Lateral Direita.	Confrontações.	Lateral Esquerd a.	Confrontações.
01	587,50	15,00	Rua Rui Barbosa	20,00	Quadra 10	30,00	Quadra 10	25,00+ 7,07	Rua Barão do Rio Branco
Qua dra 10	8.362,50	140,00	Rua Pedro Ludovico Teixeira	30,00+ 115,00 +7,07	Lote 01+Rua Barão do Rio Branco	20,00 +7,07	Rua Orlando Mendonça	35,00 +7,07	Rua Rui Barbosa

TOTAL 8.950,00 M²

Proprietários:

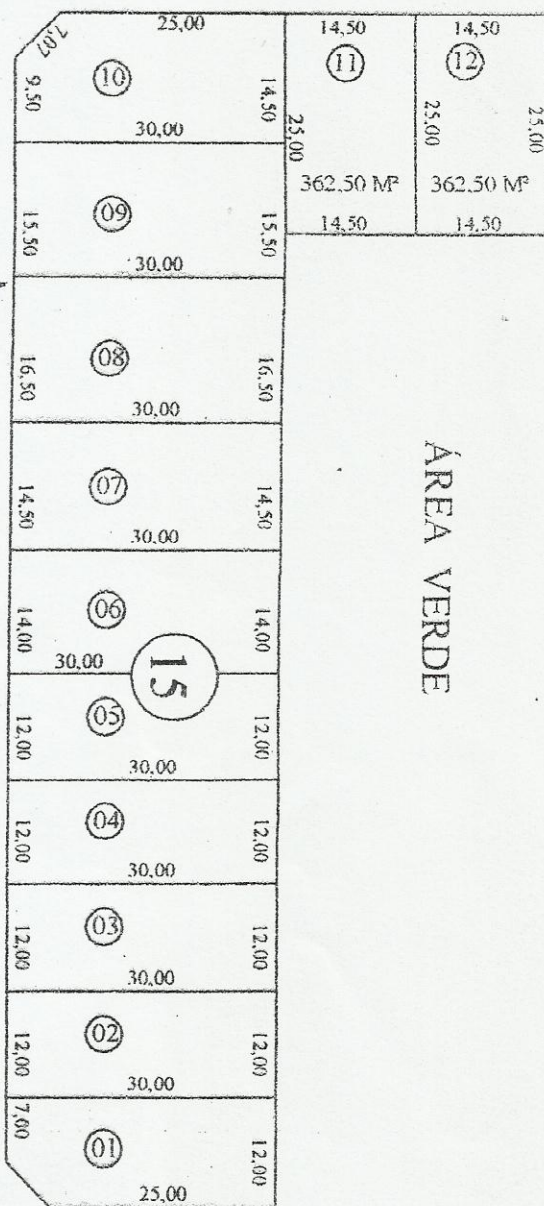
Prefeitura Municipal de Juarina – TO.
30 de Abril de 2015

R.T.:


 Levi Eduardo da Silva
 Engenheiro Agrônomo
 CREA 92993/D-TO.



RUA TIRADENTES




ÁREA VERDE

RUA RUI BARBOSA

RUA FERNANDO DE NORONHA

RUA AIRTON CENA



IMÓVEL: QUADRA 15
 LOTE: 11 ÁREA: 362,50 m² LOTE: 12 ÁREA: 362,50 m²
 MUNICÍPIO: JUARINA TO
 PROPRIETÁRIO: PRL. JITURA MUNICIPAL DE JUARINA TO
 DATA: 30 DE ABRIL 2015

RT:
 Lev. Eduardo da Silva
 Engenheiro Agrônomo


MEMORIAL DESCRITIVO DA QUADRA 15
MUNICÍPIO DE JUARINA ESTADO DO TOCANTINS

Lote	Área m ²	Frente	Confrontação	Fundo	Confrontações.	Lateral Direita.	Confrontações.	Lateral Esquerd a.	Confrontações.
11	362,50	14,50	Rua Tiradentes	14,50	Área Verde	25,00	12	25,00	9 e 10
12	362,50	14,50	Rua Tiradentes	14,50	Área Verde	25,00	Área verde	25,00	11

TOTAL 725,00 M²

Proprietários:
Prefeitura Municipal de Juarina – TO.
30 de Abril de 2015

R.T.:


Levi Eduardo da Silva
Engenheiro Agrônomo
CREA 92993/D-TO.

