

LEI N.º 020/2015.

Juarina - TO, 30 de Setembro de 2015.

“Reestrutura o perímetro urbano da quadra denominada “53”, e dá outras providências”.

O PREFEITO MUNICIPAL DE JUARINA, Estado do Tocantins, no uso de suas atribuições legais, **SANCIONA** a presente Lei, após ter sido devidamente aprovada pela Câmara Municipal na seguinte forma:

Art. 1º - Tendo em vista a urgente necessidade de reestruturar o perímetro urbano do Município de Juarina -TO, para fins de regularização e implementação de melhorias e projetos de benfeitorias, em razão de interesse público ora declarado, se apresenta o presente projeto de lei.

Art. 2º - Fica reestruturada a Quadra “53”, segundo o perímetro e dimensões constantes do mapa em anexo, com os respectivos lotes dimensionados e com as confrontações dispostas.

Art. 3º - Esta Lei entra em vigor na data de sua publicação, revogando-se as disposições em contrário.

GABINETE DO PREFEITO MUNICIPAL DE JUARINA, Estado do Tocantins, aos 30 dias do mês de **Setembro** do ano de **2015**.


Antonio Pereira da Silva
Prefeito Municipal



Anotação de Responsabilidade Técnica - ART
Lei nº 6.496, de 7 de dezembro de 1977

CREA-TO

ART OBRA / SERVIÇO
Nº TO20150026570

Conselho Regional de Engenharia e Agronomia do Tocantins

INICIAL
INDIVIDUAL

1. Responsável Técnico

LEVI EDUARDO DA SILVA

Título profissional: **ENGENHEIRO AGRONOMO, ENGENHEIRO DE SEGURANCA DO TRABALHO**

RNP: 241382636-0

2. Contratante

Contratante: **PREFEITURA MUNICIPAL DE JUARINA**

CPF/CNPJ: 37.426.509/0001-00

RUA CASTELO BRANCO

Nº: S/N

Complemento: **PREFEITURA**

Bairro: **SETOR CENTRAL**

Cidade: **JUARINA**

UF: **TO**

CEP: 77753000

Telefone: (63) 3434-1134

Email: **prefeituradejuarina@gmail.com**

Contrato: **Não especificado**

Celebrado em: **07/08/2015**

Valor: **R\$ 1.000,00**

Tipo de contratante: **Contratante**

Ação Institucional: **Outros**

3. Dados da Obra/Serviço

Proprietário: **PREFEITURA MUNICIPAL DE JUARINA**

CPF/CNPJ: 37.426.509/0001-00

RUA CASTELO BRANCO

Nº: S/N

Complemento: **PREFEITURA**

Bairro: **SETOR CENTRAL**

Cidade: **JUARINA**

UF: **TO**

CEP: 77753000

Telefone: (63) 3434-1134

Email: **prefeituradejuarina@gmail.com**

Coordenadas Geográficas: **Latitude: 0 Longitude: 0**

Data de Início: **07/08/2015**

Previsão de término: **10/08/2015**

Finalidade: **SEM DEFINIÇÃO**

4. Atividade Técnica

1 - DIRETA

5 - PROJETO > RESOLUÇÃO 1025 -> OBRAS E SERVIÇOS - AGRIMENSURA -> #4124 - PARCELAMENTO DO SOLO - DESMEMBRAMENTO

Quantidade

Unidade

9.316,00

m²

Após a conclusão das atividades técnicas o profissional deverá proceder a baixa desta ART

5. Observações

QUADRA 53 COMPOSTA POR dez LOTES, SITUADA ENTRE A RUA ORLANDO MENDES, RUA 07, AVENIDA PETRÔNIO PORTELA E AVENIDA PEDRO LUDOVICO TEIXEIRA

6. Declarações

Declaro que estou cumprindo as regras de acessibilidade previstas nas normas técnicas da ABNT, na legislação específica e no decreto n. 5296/2004.

7. Entidade de Classe

SEAGETO

8. Assinaturas

Declaro serem verdadeiras as informações acima

Levi Eduardo da Silva
LEVI EDUARDO DA SILVA - CPF: 109.012.562-34

de _____ de _____

Local

data

[Assinatura]
PREFEITURA MUNICIPAL DE JUARINA - CNPJ: 37.426.509/0001-00

9. Informações

10. Valor

Valor da ART: **R\$ 67,68**

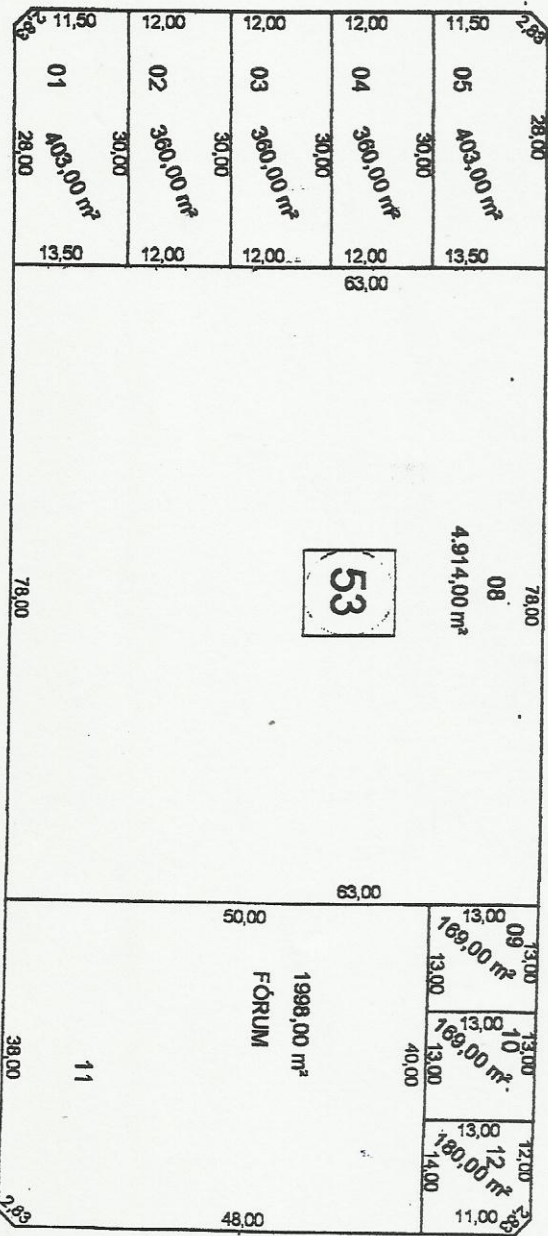
Pago em: **11/08/2015**

Nosso Número: **9978521722**



RUA 07

RUA ORLANDO MENDES



AVENIDA PEDRO LUDOVICO TEIXEIRA

AVENIDA PETRÔNIO PORTELA

ESCALA: 1 / 1000

IMÓVEL: QUADRA 53
ÁREA: 9.316,00 M²

MUNICÍPIO: JUARINA ESTADO DO TOCANTINS
PROPRIETÁRIO: PREFEITURA DE JUARINA ESTADO DO TOCANTINS

R.T.:

Levi Estivaldo da Silva
Engenheiro Agrônomo
CREA 92993/D-TO.

MEMORIAL DESCRITIVO DA QUADRA 53
MUNICÍPIO DE JUARINA ESTADO DO TOCANTINS


Lote	Área m ²	Frete	Confrontação	Fundo	Confrontação	Lateral Direita.	Confrontação	Lateral Esquerda	Confrontação	Chanfro
01	403,00	11,50	Rua Orlando Mendonça	13,50	08	30,00	02	28,00	Av. Pedro L. Teixeira	2,83
02	360,00	12,00	Rua Orlando Mendonça	12,00	08	30,00	03	30,00	01	
03	360,00	12,00	Rua Orlando Mendonça	12,00	08	30,00	04	30,00	02	
04	360,00	12,00	Rua Orlando Mendonça	12,00	08	30,00	05	30,00	03	
05	403,00	11,50	Rua Orlando Mendonça	13,50	08	28,00	RUA 07	30,00	04	2,83
08	4.914,00	78,00	Rua 07	78,00	Av. Pedro L. Teixeira	63,00	11 E 09	63,00	01, 02, 03, 04 e 05	
09	169,00	13,00	Rua 07	13,00	11 Fórum	13,00	10	13,00	08	
10	169,00	13,00	Rua 07	13,00	11 Fórum	13,00	12	13,00	09	
11	1.998,00	48,00	Av. Petrónio Portela	50,00	08	38,00	Av. Pedro L. Teixeira	40,00	09, 10 e 12	2,83
12	180,00	12,00	Rua 07	14,00	11	11,00	Av. Petrónio Portela	13,00	10	2,83

IMÓVEL: QUADRA 53

ÁREA 9.316,00 M²

MUNICÍPIO: JUARINA ESTADO DO TOCANTINS.

R.T.:



Levi Eduardo da Silva
Engenheiro Agrônomo
CREA 92993/D-TO.

Justificativa

Redução da área da Quadra 53 - Município de Juarina - TO.

Em virtude da Luc ação antiga da quadra 53, (maior) e constatada a área atual, (menor), há portanto a necessidade de adequar a nova área (atual) e a locação dos lotes da quadra 53 havendo portanto uma redução da área e também dos lotes.

Segue em anexo o croquis da nova área e lotes da quadra. (croquis da área antiga e croquis da área atualizada).



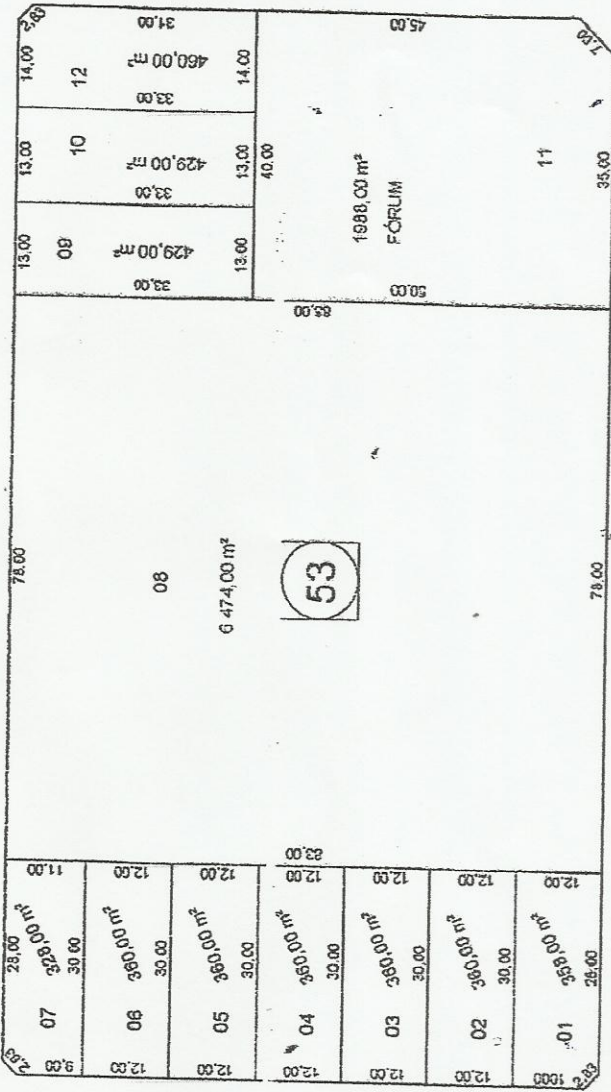
Levi Eduardo da Silva.

CREA 92993 D-TO



RUA 07

RUA ORLANDO MENDONÇA



AVENIDA PETRÔNIO PORTELA

AVENIDA PEDRO LUDOVICO TEIXEIRA

ESCALA: 1 / 1000

IMÓVEL: QUADRA 53

ÁREA: 12.266,00 M²

MUNICÍPIO: JUAZINA ESTADO DO TOCANTINS

R.T.:

Levi Estuardo da Silva

Levi Estuardo da Silva
Engenheiro Agrônomo
CREA 97993/D-TO.